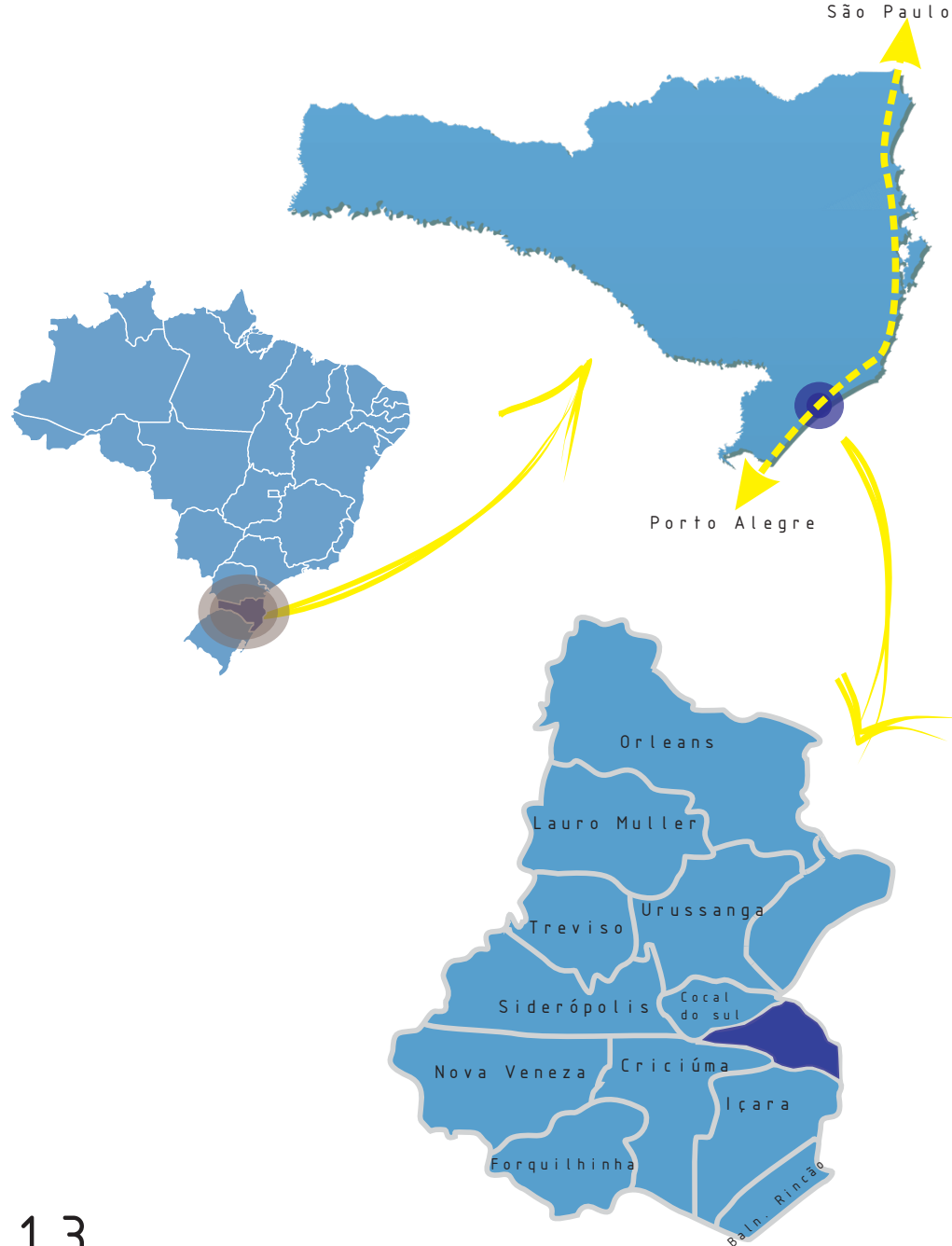


3 . CONTEXTUALIZAÇÃO URBANA





Contextualização urbana

Morro da Fumaça é um pequeno município do estado de Santa Catarina, fica localizado a cerca de 180km de Florianópolis, capital do Estado. A cidade possui 16.128 habitantes aproximadamente, segundo o Instituto Brasileiro de Geografia e Estatística (IBGE - 2015).

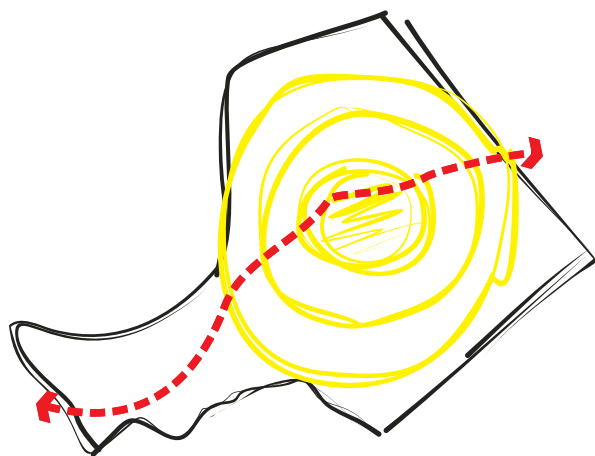
Tendo como predominante as propriedades rurais. Ele faz parte da Associação dos Municípios da Região Carbonífera (AMREC), divisão econômica dos municípios do sul do estado.

Fazendo divisas com os municípios de Criciúma, Içara, Sangão, Urussanga e Cocal do Sul. É conectada a Criciúma através da principal via que estrutura a cidade, a Sc 443.

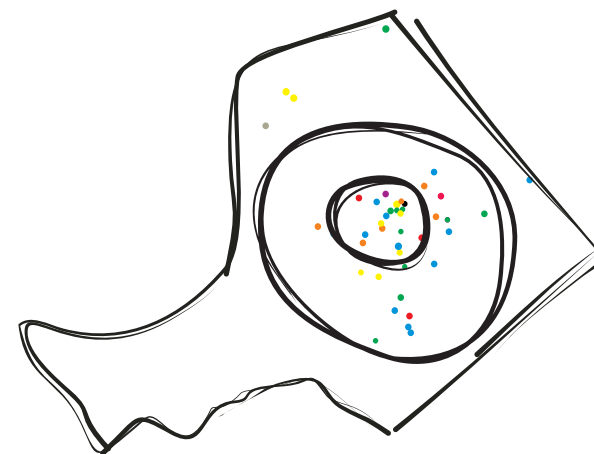
A cidade é ligada a extração da argila atividade da qual movimenta a economia do município. O fato da maioria das empresas serem de famílias tradicionais do local, acaba sendo um fator importante por concentrar o investimento no município. Outras atividades econômicas com bastante força na cidade é o cultivo do arroz e a pecuária.

Síntese das Análises

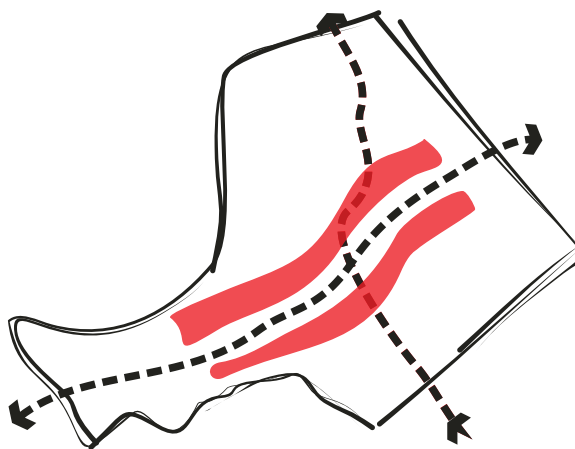
Perímetro Urbano



A partir dessa rota que os tropeiros passavam, foi se expandindo a cidade. O comércio ficou concentrado nela e se espalhando linearmente pela via arterial, resultando no centro de Morro da Fumaça.



O crescimento da cidade se deu através da rota estabelecida pelos tropeiros, surge a via SC 443 que conecta Criciúma - Morro da Fumaça - Sangão.



Os principais equipamentos da cidade ficam próximos uns aos outros, e se relacionam com a forma de crescimento urbano. Ficando concentrado grande parte na área central do município.